

# INVENTARIO FORTIFICACIONES ARAGONESAS. (A.R.C.A.)

IDF fortificación	J. 106
-------------------	--------

Fecha creación ficha	02/09/2012	B.I.C.	17/04/2006
Actualización			

DENOMINACIÓN	TORRE PARDINA DE LARBESA				
Emplazamiento	Monte	Localidad	JACA	Provincia	HUESCA
Ayuntamiento	C/ Mayor 24		C. Postal	22700	
Teléfono	974355758		Comarca	LA JACETANIA	

Propiedad	Privada	Acceso	Restringido	Precio	
Horario visita					
Situación	A pocos km de Jaca dirección al Puerto de Oroel.				
Datos de situación	ED50	WSG84	Altitud		
UTM	X	700,046,17	699,939,40	853 m	
Huso: 30	Y	4,713,632,62	4,713,422,91		
GEOGRAFICA	Latitud	42°32'54,37"N	42°32'50,40"N		
	Longitud	00°33'49,10"W	00°33'53,54"W		

## Descripción:

Fue levantada hacia 1400, siendo comprada poco después, entre 1405-1430, por el canónigo García Latenda quien a su vez la dejó a la seo de Jaca. La torre dependió de la catedral de Jaca hasta que a mitad del XIX fue comprada y pasando por generaciones de familia. En la actualidad sigue en manos privadas.

Hay dos etapas constructivas, la primitiva del XV y la remodelación de fines del XVI. A la época primitiva corresponde la puerta apuntada, que primitivamente estaría en altura, hoy esta parte esta rellena de tierra, las aspilleras, la ventana geminada de la cara N y los balcones amatacanados del E y O. En el XVI se abrió otra puerta en altura, cegando la antigua y la inclusión de un gran ventanal cruciforme, en la planta noble se obró una gran chimenea. La torre se divide en cuatro plantas todas con arco diafragma semicircular, que sirve de apoyo a los suelos de madera.

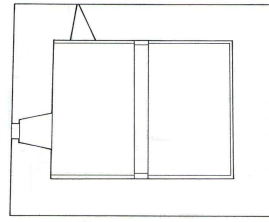
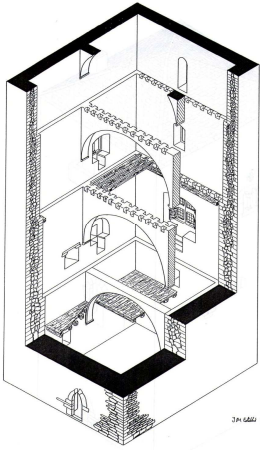
Estilo		Cronología	XV-XVI	Aparejo	Sillarejo
Clave Plan Nacional de Arquitectura Defensiva 2012				EF	
Conservación y uso:					

Se arregló el tejado, y el exterior, pero el interior esta bastante mal.

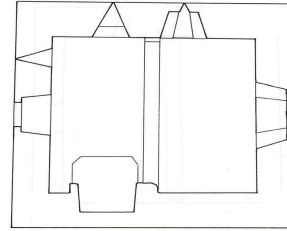


## Planta y alzado

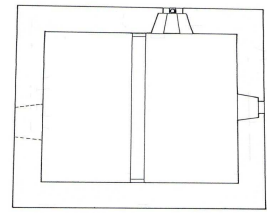
Según JM. ESTABLÉS ELDUQUE, 1990



Planta baja



Planta noble



Planta 2ª

## Acceso

Salimos desde Jaca dirección al Puerto de Oroel y a escasos km veremos la señal de indicación. No obstante al ser la finca privada no se puede acceder al camino que lleva a la torre, nos conformaremos con verla desde la carretera.

El círculo rojo marca la ubicación.



## Información bibliográfica

ESTABLÉS ELDUQUE, José María. 1991. *Castillos y pueblos medievales de Aragón: Castillos y casas fuertes del Campo de Jaca II*. José M<sup>a</sup> Establés. Vitoria.

CASTÁN SARASA, Adolfo. 2004. *Torres y Castillos del Alto Aragón*. Publicaciones y Ediciones del Alto Aragón. Huesca.

NAVAL MAS, Antonio. 2007. *Las casas torreadas del Alto Aragón*. Prames. Zaragoza