

# INVENTARIO FORTIFICACIONES ARAGONESAS. (A.R.C.A.)

IDF fortificación	AG. 29
-------------------	--------

Fecha creación ficha	13/07/2012		
Actualización		B.I.C.	

DENOMINACIÓN	CAMPANARIO FORTIFICADO				
Emplazamiento	Urbano	Localidad	ESCUER ALTO	Provincia	HUESCA
Ayuntamiento	Pza Ayuntamiento s/n (BIESCAS)		C. Postal	22630	
Teléfono	974485002		Comarca	ALTO GÁLLEGO	

Propiedad		Acceso	Libre		
Horario visita				Precio	
Situación	Iglesia parroquial de ESCUER ALTO				
Datos de situación		ED50		WSG84	Altitud
UTM	X	717,577,60		717,469,98	1.100 m
Huso: 30	Y	4,719,958,34		4,719,748,56	
GEOGRAFICA	Latitud	42°36'2,18"N		42°35'58,22"N	
	Longitud	00°20'52,53"W		00°20'56,99"W	

## Descripción:

Ruina progresiva y totalmente colmatado de vegetación. Se intentó su voladura en 1937 sin llegar a su destrucción total. Conserva las aspilleras del muro de solsaliente y algunas de los cierres contiguos. Pese a la enruna todavía se pueden observar por el interior los paramentos de la planta baja, semejante a la del castillo, lo que nos puede indicar que son coetáneas. En el siglo XVII se reformó y de aquí surgió el campanario fortificado. Posee puerta en altura.

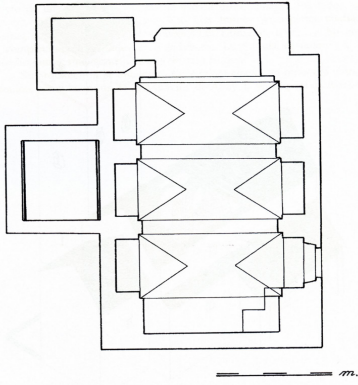
Estilo		Cronología	XV-XVII	Aparejo	sillería
Clave Plan Nacional de Arquitectura Defensiva 2012				I	
Conservación y uso:					

En ruina total y enronada de vegetación  
Peligro de desplomes

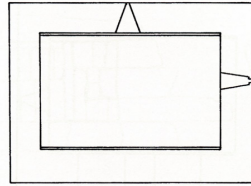


## Planta y alzado

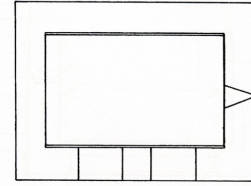
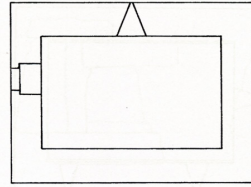
Según JM Establés, 2008



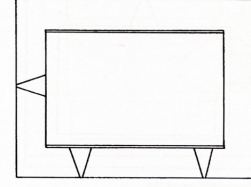
Planta iglesia



Plantas 1, 2 y 3

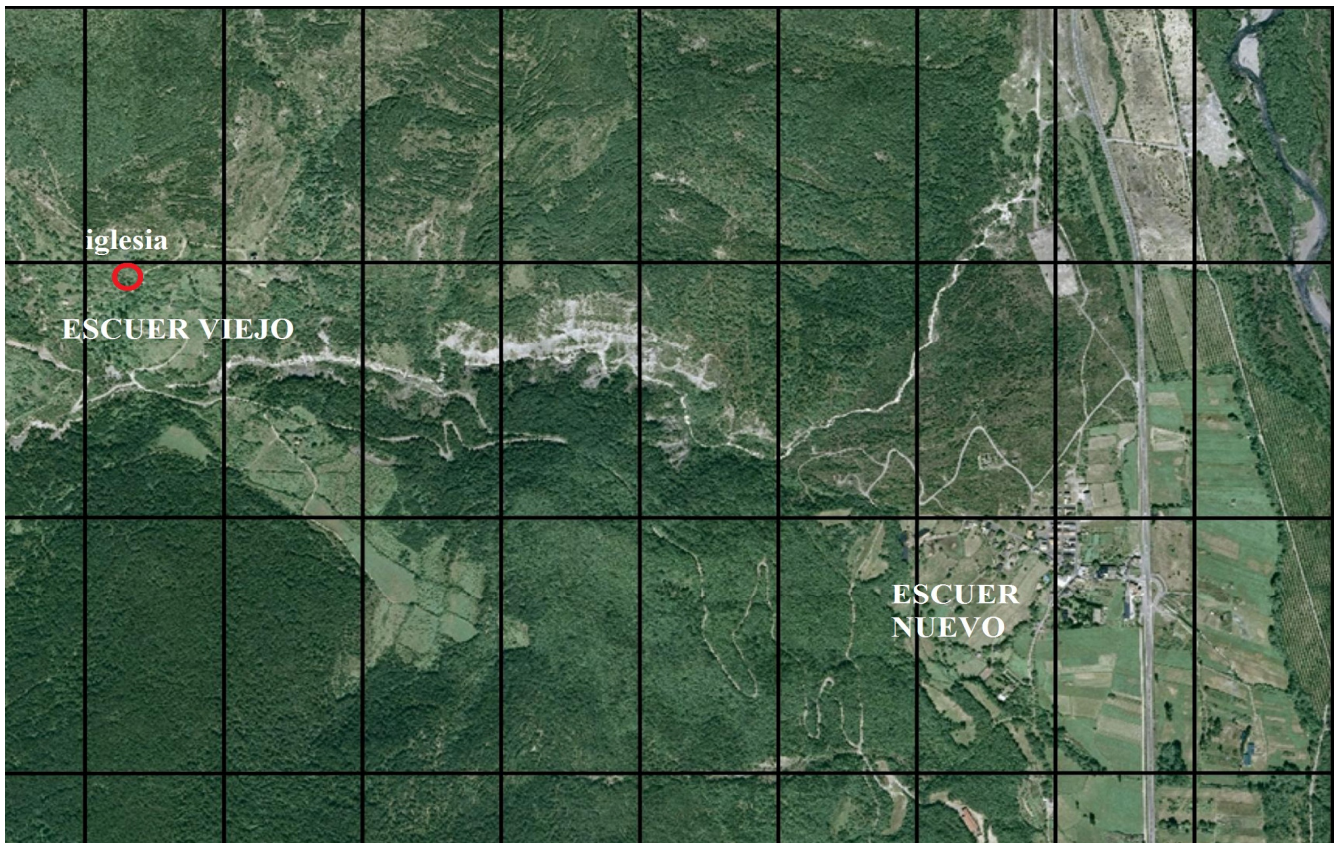


Plantas 4 y 5



## Acceso

Desde Escuer Nuevo parte una pista que asciende hacia el monte y nos acerca hasta Escuer Viejo (4 km). La pista es de acceso restringido a vehículos a motor, así que mejor ir andando.



## Información bibliográfica

ESTABLES EL DUQUE, José M<sup>a</sup>. PALACIO ALLUÉ, Máximo. 2010. *Pueblos y Castillos del Pirineo y del Valle del Ebro*. ESCUER. José M<sup>a</sup> Establés. Logroño. Pp 162