

# INVENTARIO FORTIFICACIONES ARAGONESAS. (A.R.C.A.)

IDF fortificación	AG. 7
-------------------	-------

Fecha creación ficha	20/07/2012		
Actualización		B.I.C.	

DENOMINACIÓN	CAMPANARIO DE SAN MARTÍN				
Emplazamiento	Urbano	Localidad	TRAMACASTILLA DE TENA	Provincia	HUESCA
Ayuntamiento	C/ Francia 4 (SALLENT DE GÁLLEGO)			C. Postal	22640
Teléfono	974488005		Comarca	ALTO GÁLLEGO	


Propiedad	Iglesia	Acceso	Restringido		
Horario visita	En celebración religiosa			Precio	
Situación	A la entrada del pueblo.				
Datos de situación		ED50		WSG84	Altitud
UTM	X	719,977,83		719,872,72	1.224 m
Huso: 30	Y	4,732,719,86		4,732,508,38	
GEOGRAFICA	Latitud	42°42'52,99"N		42°42'48,99"N	
	Longitud	00°18'49,54"W		00°18'53,89"W	

## Descripción:

Fue construido en 1570 (ó 1776) según consta en la inscripción de la ventana. Está discretamente desviado del eje de la iglesia, apoyándose su esquina noreste sobre un muro de la nave del siglo XVI. Tiene planta trapezoidal asimilable a un cuadrado de unos 5 m de lado. La planta inferior está abovedada, y tiene acceso desde la iglesia. Una puerta mas reciente permite el ingreso en la primera planta por el oeste, donde también se abre una aspillera. Dos aspilleras de las de doble boqueta se abren en la fachada sur.

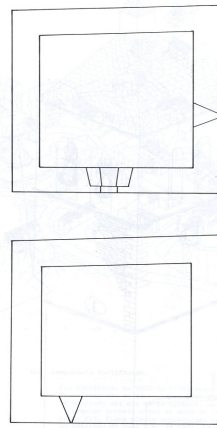
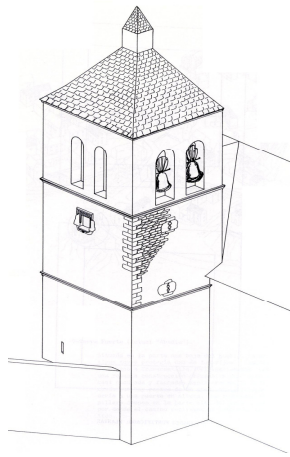
Estilo		Cronología	XVI	Aparejo	
Clave Plan Nacional de Arquitectura Defensiva 2012				I	
Conservación y uso:					

Esta torre esta restaurada y forma parte de la iglesia parroquial haciendo de campanario.



## Planta y alzado

Según JM Establés, 1992



## Acceso

No plantea problemas, se encuentra a la entrada del pueblo.  
El círculo rojo marca la situación.



## Información bibliográfica

ESTABLÉS ELDUQUE, José M<sup>º</sup>. 1992. *Castillos y pueblos medievales de Aragón: Tramacastilla de Tena*. José M<sup>º</sup> Establés. Vitoria. Pp 39