

INVENTARIO FORTIFICACIONES ARAGONESAS. (A.R.C.A.)

| | | | | | | | |
|-------------------|--------------------------|----------------------|------------|---------------|--------------|--------|--|
| IDF fortificación | CV. 47 | Fecha creación ficha | 09/07/2013 | Actualización | | B.I.C. | |
| DENOMINACIÓN | CASTILLO LÍGNEO | | | | | | |
| Emplazamiento | Urbano | Localidad | LUESIA | Provincia | ZARAGOZA | | |
| Ayuntamiento | Plaza General Varela s/n | | | C. Postal | 50619 | | |
| Teléfono | 976673325 | | | Comarca | CINCO VILLAS | | |

| | | | | | | |
|--------------------|---|---------------|-------|---------------|--|---------|
| Propiedad | | Acceso | Libre | | | |
| Horario visita | | | | Precio | | |
| Situación | En el centro del pueblo. Junto a la iglesia | | | | | |
| Datos de situación | | ED50 | | WSG84 | | Altitud |
| UTM | X | 662,910,06 | | 602,802,07 | | 824 m |
| Huso: 30 | Y | 4,692,968,98 | | 4,692,759,71 | | |
| GEOGRAFICA | Latitud | 42°22'16,25"N | | 42°22'12,26"N | | |
| | Longitud | 01°1'17,37"W | | 01°1'21,89"W | | |

Descripción:



En la roca desnuda que sustenta la única torre que queda del castillo, encontramos en la vertical numerosas entalladuras producidas en la roca, las cuales proceden de la sustentación de una estructura de madera. Esta estructura sería el origen del castillo de Luesia, que más adelante levantaría unas construcciones más duraderas y potentes.

En la roca vemos mechinales que sujetarían las vigas de maderas y los pisos. También vemos entalladuras horizontales en las que se ancajarían los techos.

| | | | | | |
|--|--|------------|------|---------|--|
| Estilo | | Cronología | IX-X | Aparejo | |
| Clave Plan Nacional de Arquitectura Defensiva 2012 | | | | Ca | |
| Conservación y uso: | | | | | |


Al solo quedar las marcas en la roca, poco podemos decir. No obstante arqueologicamente podemos decir que están bien conservadas.

Una vivienda moderna nos entorpece la visión total de la roca.



Planta y alzado

Reconstrucción según J.J. BORQUE



Acceso

No hay problema para ver las entalladuras pues la calle pasa por debajo de la peña, salvo una casa que dificulta parte de la visión.

En círculo rojo su ubicación.



Información bibliográfica

CABANERO SUBIZA, Bernabé. GALTIER MARTÍ, Fernando. 1985. *Los primeros castillos de la frontera de los Arbas y el Onsella. Problemas metodológicos*. Boletín del Museo Camón Aznar XX. Zaragoza
CLÚA MÉNDEZ, José Manuel. 2002. *Fortificaciones de madera*. Revista Trévede nº 60. Cremallo Ediciones. Zaragoza