

INVENTARIO FORTIFICACIONES ARAGONESAS. (A.R.C.A.)

IDF fortificación	J. 153
-------------------	--------

Fecha creación ficha	01/10/2012		
Actualización		B.I.C.	

DENOMINACIÓN	NÚCLEO DE RESISTENCIA 116 (BERNERA)				
Emplazamiento	Monte	Localidad	SELVA DE OZA	Provincia	HUESCA
Ayuntamiento	Plaza Conde de Xiquena 1 (HECHO)		C. Postal	22720	
Teléfono	974375002		Comarca	LA JACETANIA	

Propiedad	Ejercito	Acceso	Libre en su mayoría		
Horario visita			Precio		
Situación	Por encima del Puerto Acher y bajo Secús				
Datos de situación	ED50		WSG84		Altitud
UTM	X				
Huso: 30	Y				
GEOGRAFICA	Latitud				
	Longitud				

Descripción:

El Núcleo de Resistencia 116 corresponde a una pequeña porción de lo que fue la "Organización Defensiva de los Pirineos", construida hacia 1944, para impermeabilizar la frontera. Las obras las hay para distinto cometido: fusiles ametralladores, ametralladoras, cañones anticarro y de infantería, abrigos y depósitos de municiones y víveres, además de observatorios.

El proyecto quedó inacabado pues solo se construyó el Observatorio y se inicio el abrigo.

Este núcleo pretendía extenderse a lo largo de la sierra de Bernera

Estilo		Cronología	XX	Aparejo	Hormigón
Clave Plan Nacional de Arquitectura Defensiva 2012				XX	
Conservación y uso:					

El único que se construyó se conserva bien, pese a haber perdido su enmascaramiento.

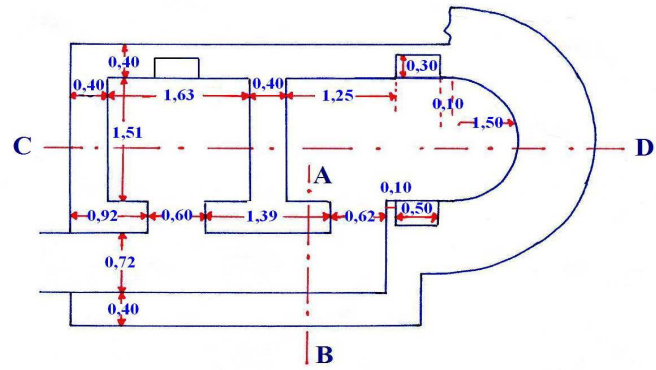
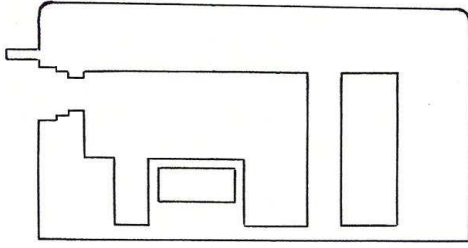
La obra se conserva bien, pese a que su enmascaramiento se ha desprendido.



NR 116. OBRA O-1. Obra para observatorio puesto de mando.

Planta y alzado

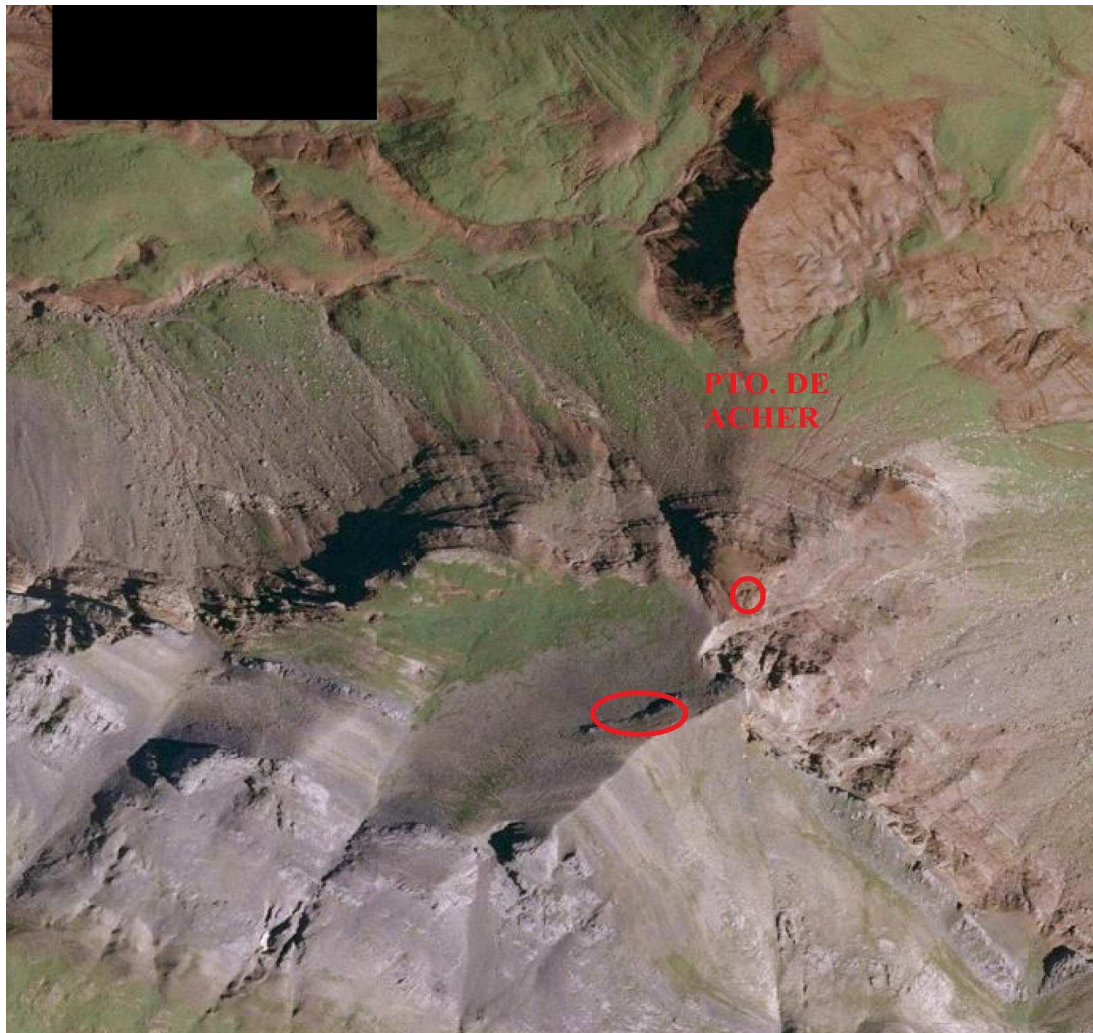
Según JM. CLÚA MÉNDEZ



Planta y alzado del observatorio

Acceso

El acceso es complicado. Salir desde la Selva de Oza, dirección al Castillo de Acher, pero en vez de subir a él, seguir adelante hasta coronar el puerto de Acher. Unas 5 horas de subida bastante empinada. En círculo rojo la ubicación de las dos obras.



Información bibliográfica

CLÚA MÉNDEZ, José Manuel. 2004. *Cuando Franco fortificó los Pirineos: La Línea P en Aragón. Introducción La Jacetania*. Editorial Katia. Zaragoza

CLÚA MÉNDEZ, José Manuel. 2007. *Cuando Franco fortificó los Pirineos: La Línea P en Aragón. Sobrarbe y La Ribagorza*. Editorial Katia. Zaragoza

CLÚA MÉNDEZ, José Manuel. 2011. *Cuando Franco fortificó los Pirineos: La Línea P en Aragón. Alto Gállego*. Zaragoza (pendiente publicar)