

INVENTARIO FORTIFICACIONES ARAGONESAS. (A.R.C.A.)

IDF fortificación	LR. 58	Fecha creación ficha	02/04/2013	B.I.C.	17/04/2006
Actualización					

DENOMINACIÓN	CASTILLO				
Emplazamiento	Monte	Localidad	VIACAMP	Provincia	HUESCA
Ayuntamiento	c/ Única s/n			C. Postal	22585
Teléfono	974347250		Comarca	LA RIBAGORZA	

Propiedad		Acceso	Libre		
Horario visita			Precio		
Situación	En el cerro que domina la población.				
Datos de situación		ED50	WSG84	Altitud	
UTM	X	302,936,99	302,844,07	968 m	
Huso: 31	Y	4,667,075,95	4,666,873,59		
GEOGRAFICA	Latitud	42°7'49,03"N	42°7'45,07"N		
	Longitud	00°36'56,98"E	00°36'52,69"E		

Descripción:

El emplazamiento es como en el de la mayoría de su época, sobre un cerro de laderas pendientes. La torre se yergue en el centro de la plataforma. La muralla es lineal y puede que tuviera un cubo de poco saliente en el ángulo NE. Su perímetro mide aproximadamente 175 m, articulado con mampostería y sillarejo. Esta muralla es una de las más extensas del Altoaragón. La torre es redonda, clavada en el centro exacto del eje N-S. Se edificó con sillarejo igualado a martillo y ligado con argamasa. La distribución interna es a ras de suelo. Piso primero ciego apoyado en vigas de madera introducidas en el muro. El piso segundo descansa en retranqueo; en él abre la puerta orientada al SE, una estancia cobijada en el espesor del muro hacía de retrete. El tercer piso parte de otro retranqueo, abriéndose mediante tres grandes vanos. La cuarta planta descansa en otro saliente, presentando siete ventanas cubiertas con bóveda de medio cañón. En medio de los vanos hay un nicho semicircular que hizo de capilla.

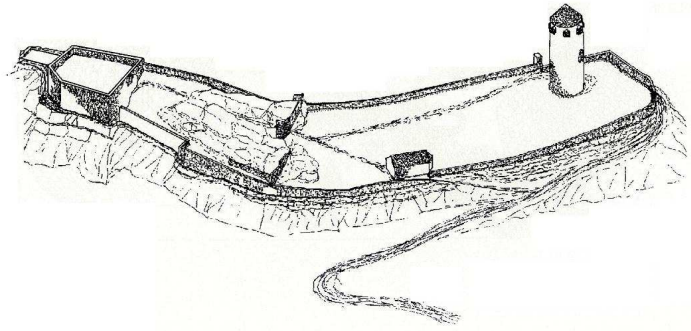
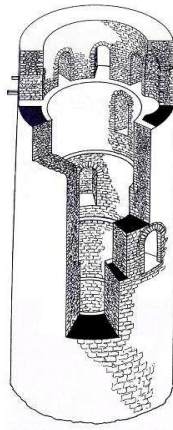

Estilo		Cronología	XI	Aparejo	sillarejo y mampostería
Clave Plan Nacional de Arquitectura Defensiva 2012				Ca	
Conservación y uso:					

Consolidadas algunas partes y la torre. La torre se ha hecho accesible y se puede acceder a ella. En el último piso han puesto carteles informativos.



Planta y alzado

Según JM. ESTABLÉS ELDUQUE



Acceso

No hay problemas de localización ni de acceso ya que casi se puede subir en coche hasta arriba. En círculo rojo la ubicación.



Información bibliográfica

CASTÁN SARASA, Adolfo. 2004. *Torres y Castillos del Altoaragón*. Publicaciones y Ediciones del Altoaragón. Huesca.

ESTABLÉS ELDUQUE, José M^a. 2008. *Ensayo de un Diccionario de Aragón: Viacamp, El Obac y Litera*. José M^a Establés Elduque. Logroño