

INVENTARIO FORTIFICACIONES ARAGONESAS. (A.R.C.A.)

IDF fortificación	J. 33	Fecha creación ficha	29/09/2012		
		Actualización	01/11/2019	B.I.C.	

DENOMINACIÓN	SAMITIER (SAN SILANO)				
Emplazamiento	Monte	Localidad		Provincia	HUESCA
Ayuntamiento	Plaza Mayor 2 (BAILLO)			C. Postal	22760
Teléfono	974377074		Comarca	LA JACETANIA	

Propiedad		Acceso	Libre		
Horario visita			Precio		
Situación	En el estrecho que forman dos montes antes de salir al valle del Aragón.				
Datos de situación		ED50	WSG84	Altitud	
UTM	X	681,289,25	681,289,25	700 m	
Huso: 30	Y	4,713,430,94	4,713,430,94		
GEOGRAFICA	Latitud	42°33'7,22"N	42°33'7,22"N		
	Longitud	00°47'30,63"W	00°47'30,63"W		

Descripción:

Este altozabo estratégico, defendido al N y S por cortados naturales y a la vista del cuace del río Aragón. Los restos están en la cresta, pero los despojos son poco explícitos. En el primer tozal queda un muro de 4,40 m de longitud y 0,90 m de espesor, confeccionado con sillarejo grander depositado por tramadas regulares y compactado con argamasa de grano fino. Hay piezas grandes también, una de 1,02 m de longitud x 0,50 m de altura. No es posible descifrar si esta cerrada pared formó parte de una torre o bien un recinto sagrado. Por su situación y limitación espacial del lugar, el inmueble pudo medir 5 m de anchura por 11/12 m de longitud.

En la misma cresta, un poco más al este, se perciben estancias mejor delimitadas pero de intención confusa, destacando un muro aparejado con sillares grandes bien excuadrados y alisados con maza. Parecen restos medievales por la tipología de las paredes y por las tumbas de laja que las acompañan,

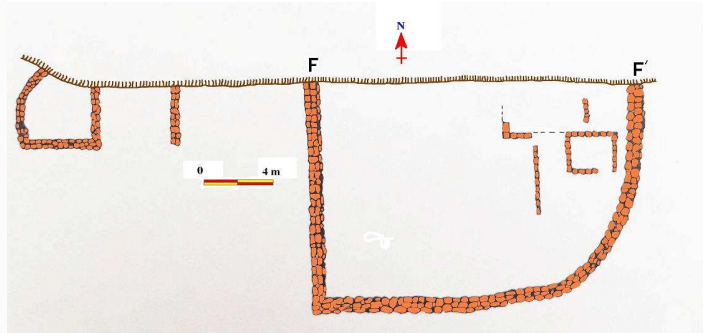
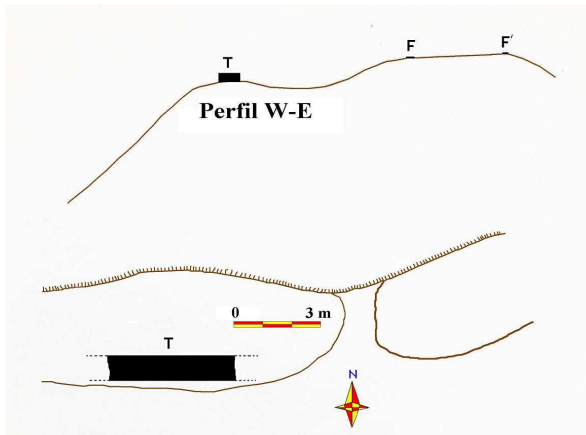
Estilo		Cronología		Aparejo	Sillarejo
Clave Plan Nacional de Arquitectura Defensiva 2012				T	
Conservación y uso:					

Bastante más conservados, pero aún se distingue su delimitación.



Planta y alzado

Según A. CASTÁN SARASA



Acceso

El mejor acceso es por la vertiente S, hay que andar entre bosque. Existe una senda que en momentos se pierde y hay que orientarse. Complicado de llegar. El círculo rojo marca la ubicación de la zona.



Información bibliográfica

CASTÁN, Adolfo. 2004. *Torres y castillos del Alto Aragón*. Publicaciones y Ediciones del Alto Aragón. Huesca.

PASSINI, Jean. 1993. *Aragón: El camino a Santiago. Patrimonio edificado*. Casa de Velazquez. Diputación General de Aragón. Madrid.

GALTIER, Fernando. 1987. *El verdadero castillo de Samitier*. Turiaso VIII.


Datos históricos

El topónimo poco común de Samitier, que hace referencia a dos santos hispanos Emeterio y Celedonio, fue objeto de una confusa ubicación geográfica entre tres lugares diferentes. Se menciona en un documento del año 1035 en el cual Sancho el Mayor da a su hijo Ramiro I las tierras sitas entre Valdoluengo y Matirero "forças Luar et Sancti Emeteri...", es decir las dos posiciones militares más estartégicas al sur y norte, respectivamente de este territorio. Este documento se refiere a un lugar que "se encuentra al norte de Bailo en el margen izquierdo de río Aragón". Durán Gudiol indica que la parroquia de Samitier se registró como rectoría en los siglos XIII, XIV y XVI, pero no la localiza con precisión. En 1798 Asso indica dentro de los despoblados de los cuales tiene noticia: "Samitier o S. Emeterio entre Arrés y Santa Cilia". A mitad del XIX Madoz menciona "La pardina de Samitier", "propia d elas monjas Benedictinas de Jaca y perteneciente en el día a particulares". En el plano catastral actual se observa la Venta de Samitier entre Arrés y Santa Cilia de Jaca.

Hasta estos años no se había localizado con precisión porqué se buscaba en la Venta y Monte de Samitier y, como lo mencionaba Galtier, "no se conserva ni el recuerdo de haber existido fortaleza alguna". Pero gentes del pueblo de Arrés recuerdan un pedregal donde se conocía el torreón de Samitier y una ermita de San Ciliano cerca de la cual había sepulturas.

Otras fotografías

© José Manuel Clúa Méndez, 01/11/2019



Detalles del muro y su aparejo



Vista desde Puente la Reina