

INVENTARIO FORTIFICACIONES ARAGONESAS. (A.R.C.A.)

IDF fortificación	SO. 245
-------------------	---------

Fecha creación ficha	28/09/2020		
Actualización		B.I.C.	

DENOMINACIÓN	CASA CARRERA				
Emplazamiento	Monte	Localidad	FUMANAL	Provincia	HUESCA
Ayuntamiento	LA FUEVA, Plaza Mayor s/n (TIERRANTONA)			C. Postal	22336
Teléfono	974507002		Comarca	SOBRARBE	

Propiedad	Privada	Acceso	Libre		
Horario visita			Precio		
Situación	Junto a la pista que lleva a Muro de Roda				
Datos de situación		ETRS89		WSG84	Altitud
UTM	X	272,436,47		272,436,47	935 m
Huso: 31	Y	4,693,433,09		4,693,433,09	
GEOGRAFICA	Latitud	42°21'35,56"N		42°21'35,56"N	
	Longitud	0°14'12,15"E		0°14'12,15"E	

Descripción:

Casa que a pesar de haber perdido altura, desmochada y roída por la vegetación todavía transmite la imagen ilustre que poseyó. Sus dos cuerpos en piedra se acojen uno con otro en magistral armonía.

La torre circular adosada posee dos plantas, pudiendo haber tenido 3, y en ella incluye defensas aspilleradas de hechura un tanto al margen de lo común. Las salidas son mediante grieta vertical con ensanche circular o semicircular centrado.

El cuerpo central debió tener dos huecos superpuestos cubiertos con bóveda. El inferior (cuadra) está completo y en el superior (cocina) se vislumbran los arranques. Se hace notar lo de la cocina abovedada puesto que es un hecho insólito en el ámbito rural.

En el ala O, que ha perdido los niveles altos, todavía aguantan dos espacios abovedados completos.

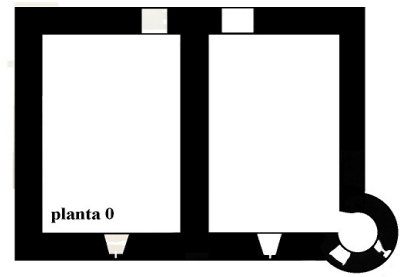
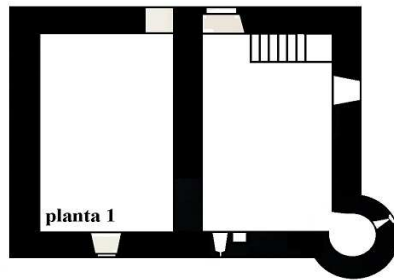
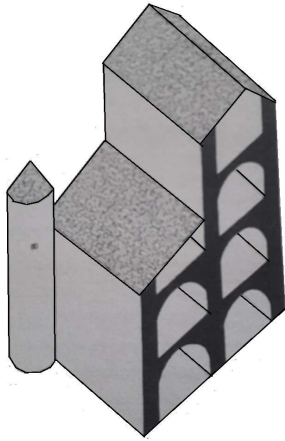
Estilo		Cronología	XVI	Aparejo	Mampostería y sillar
Clave Plan Nacional de Arquitectura Defensiva 2012				EF	
Conservación y uso:					

Ruina total. Dado la cercanía a Muro de Roda, sería bueno su consolidación y posible recuperación.



Planta y alzado

Según A. CASTÁN SARASA



Acceso

Pista a Muro de Roda, pasado el cruce que nos lleva a otros despoblados, a la izda de la pista en las curvas está la casa.

En círculo rojo su ubicación



Información bibliográfica

CASTÁN SARASA, Adolfo. 2004. *Torres y Castillos del Alto Aragón*. Publicaciones y Ediciones del Alto Aragón. Huesca.

CASTÁN SARASA, Adolfo. 2008. *Lugares del Alto Aragón. Las comarcas pueblo a pueblo*. Publicaciones y Ediciones del Alto Aragón. Huesca.

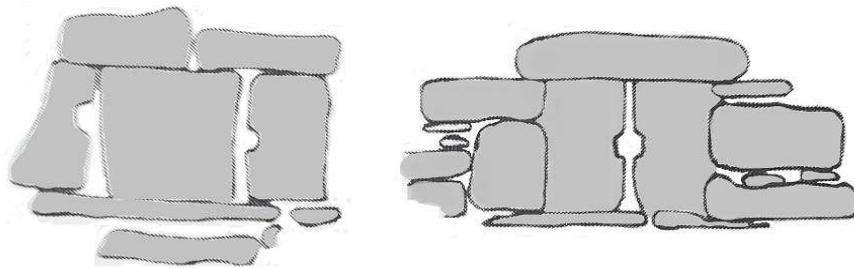
NAVAL MAS, Antonio. 2007. *Las casas torreadas del Alto Aragón*. Prames. Zaragoza

Datos históricos


La espléndida casa fuerte se levantó en el s. XVI, tiempos revueltos, en el que concejos, señores, familias, vasallos y bandoleros se hacían la guerra, constituyendo el tema económico el móvil principal de estas contiendas, especialmente posesión de tierras y aguas. No lejos estaba la baronía de Monclús, cuyos vasallos litigaban con su señor desde mediados del s. XV (1465), llegando a derribar su castillo (1519) y pasando finalmente sus propiedades a la corona (1585), objetivo inicial de aquellas gentes.

Otras fotografías


© José Manuel Clúa Méndez, 26/09/2020



Aspilleras abiertas en los muros



Detalle de algunas aspilleras



Sala abovedada. Al fondo la izquierda se puede ver el acceso a la torre